





Fjallabyggð



Deiliskipulag hafnarsvæðis Siglufjarðar

Drög – 28.09.23

Samráðsfundur



lilium
teiknistofa

Hvað er skipulag?

Lögformleg, bindandi áætlun sveitarstjórnar um fyrirkomulag byggðar og mótun umhverfis.

Skipulagsráðgjafi er leiðbeinandi og framleiðir skipulagsgögn eftir óskum og umræðum nefndarmanna.

Í skipulagslögum er kveðið á um samráð við hagsmunaaðila og íbúa.

Í febrúar sl. var lögð fram og auglýst skipulagslýsing sem var fyrsta skrefið í skipulagsvinnunni og hluti af samráðsferlinu.

Þrjú skipulagsstig

1 Svæðisskipulag

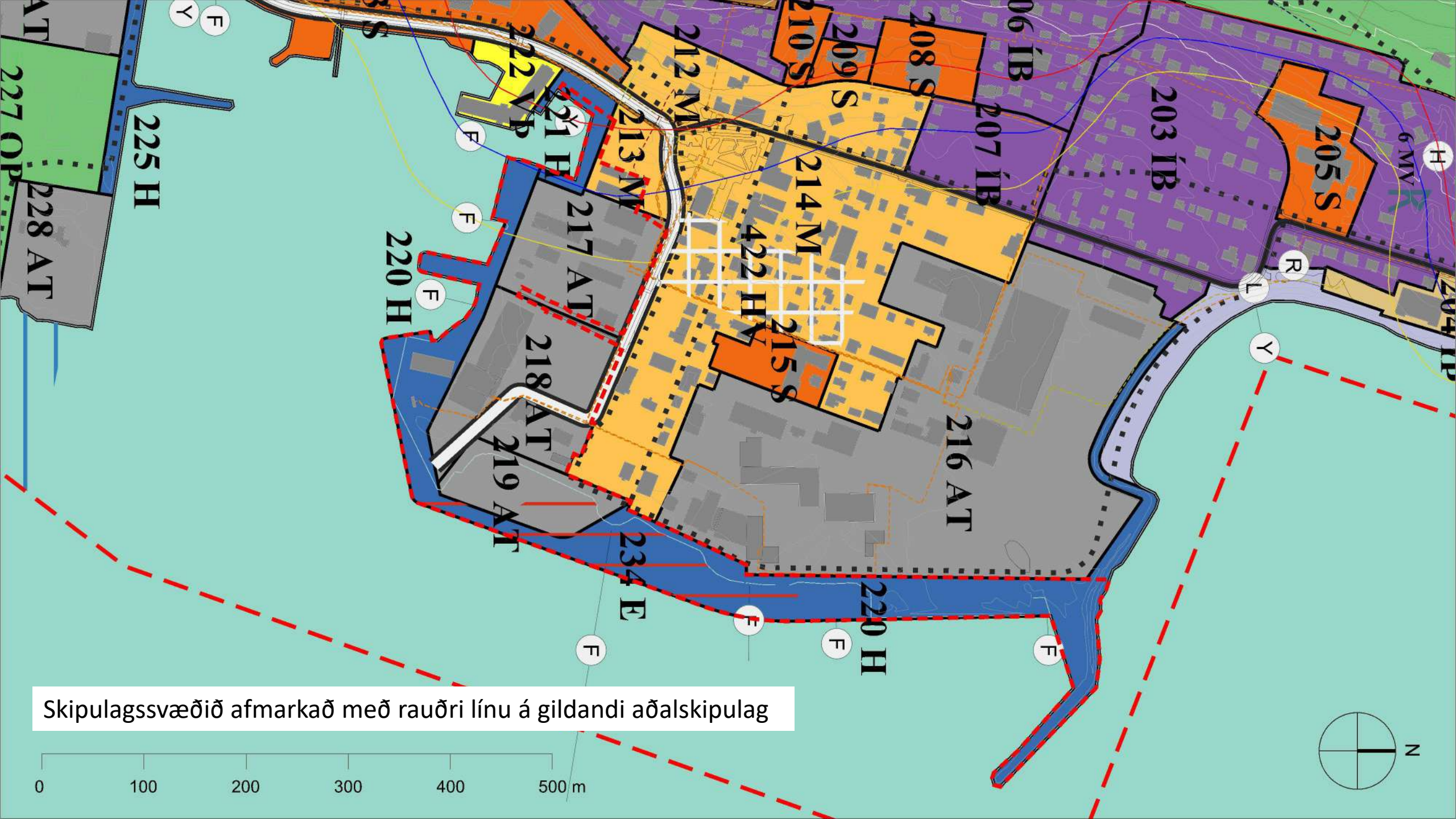
- Nær til tveggja eða fleiri sveitarfélaga

2 Aðalskipulag

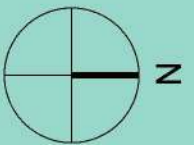

- Stefna sveitarfélags
- Svæði fyrir ólíka landnotkun afmörkuð:
 - Landbúnaður, íbúðarsvæði, hafnarsvæði, verslun og þjónusta...

3 Deiliskipulag

- Skipulag afmarkaðs svæðis



Skipulagssvæðið afmarkað með rauðri línu á gildandi aðalskipulag

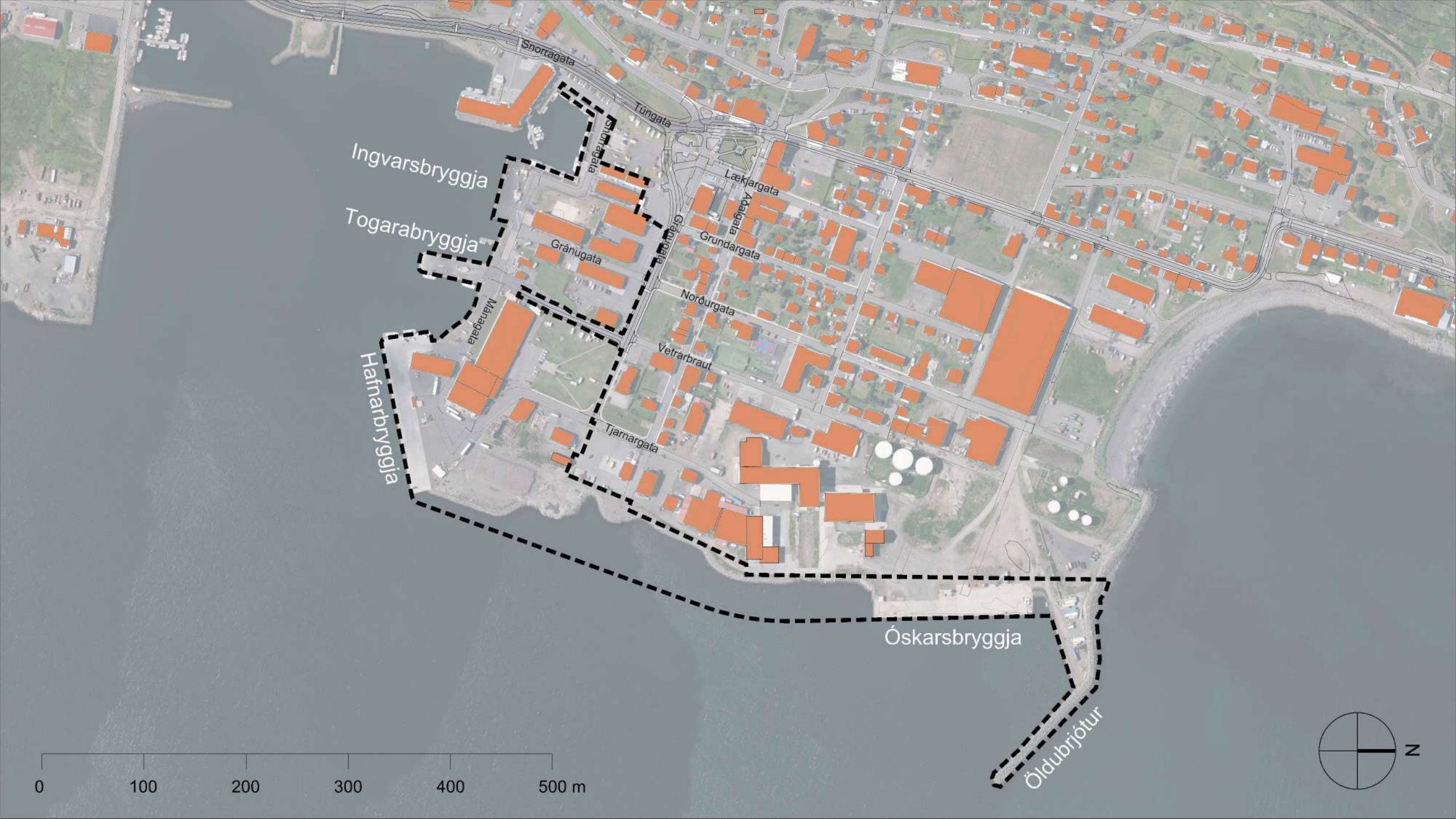


Í markmiðum aðalskipulagsins um athafnasvæði segir:

- Athafnasvæði Fjallabyggðar séu eftirsóknarverð fyrir atvinnurekendur með góðri tengingu við hafnir og samgönguæðar.
 - Fjölbreytt úrval athafnalóða fyrir mismunandi gerðir fyrirtækja verði til úthlutunar.
- Áhersla á góðar umhverfis- og starfsmannaaðstæður þannig að fyrirtæki sjái sér hag af að vera með atvinnurekstur í sveitarfélaginu.
 - Áhersla á gott grunnkerfi, umhverfismál og fjölskyldugildi.

Í markmiðum aðalskipulagsins um hafnir segir:

- Sjávarútvegur og tengdar greinar verði áfram meginstoð atvinnulífs Fjallabyggðar.
- Áhersla skal lögð á góða aðstöðu og vaxtamöguleika fyrir útgerð og aðra hafnsækna starfsemi.
 - Öflug sjávarútvegs- og vinnslufyrirtæki þar sem samfélagsleg ábyrgð og samfélagslegir hagsmunir eru í fyrirrúmi efla atvinnulíf í sveitarfélaginu og hafa það að markmiði að tryggja störf. Framleiðsla verðmætrar gæðavöru og fullvinnsla á henni er mikilvægt atriði í því samhengi, sérstaklega þegar litið er til lengri tíma.
 - Fjallabyggð hefur mótast mjög af sjósókn og telst það því mikilvægur hlekkur í menningu þéttbýlanna að útgerð sé viðhaldið.
 - Útgerðarfyrirtækjum og tengdri starfsemi verði sérstaklega ætluð svæði við hafnir Fjallabyggðar.
- Skapa örugga hafnaraðstöðu með góðu viðlegurými og aðliggjandi athafnasvæðum.
 - Góð tenging við samgöngukerfi á landi.
- Stefnt verði að rafvæðingu hafna.



Ingvarsbryggja

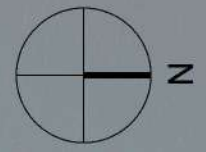
Togarabryggja

Hafrarbruggja

Óskarsbryggja

Öldubriótur

0 100 200 300 400 500 m



Um deiliskipulag

Í deiliskipulagi eru settir skilmálar og ákvæði um:

- mótun byggðar og umhverfis
- stærðir, staðsetningu og notkun húsa
- yfirbragð byggðar
- útfærslu og hönnun bygginga og efnisnotkun
- lóðir og almannarými eins og götur, torg, leiksvæði og almenningsgarða.

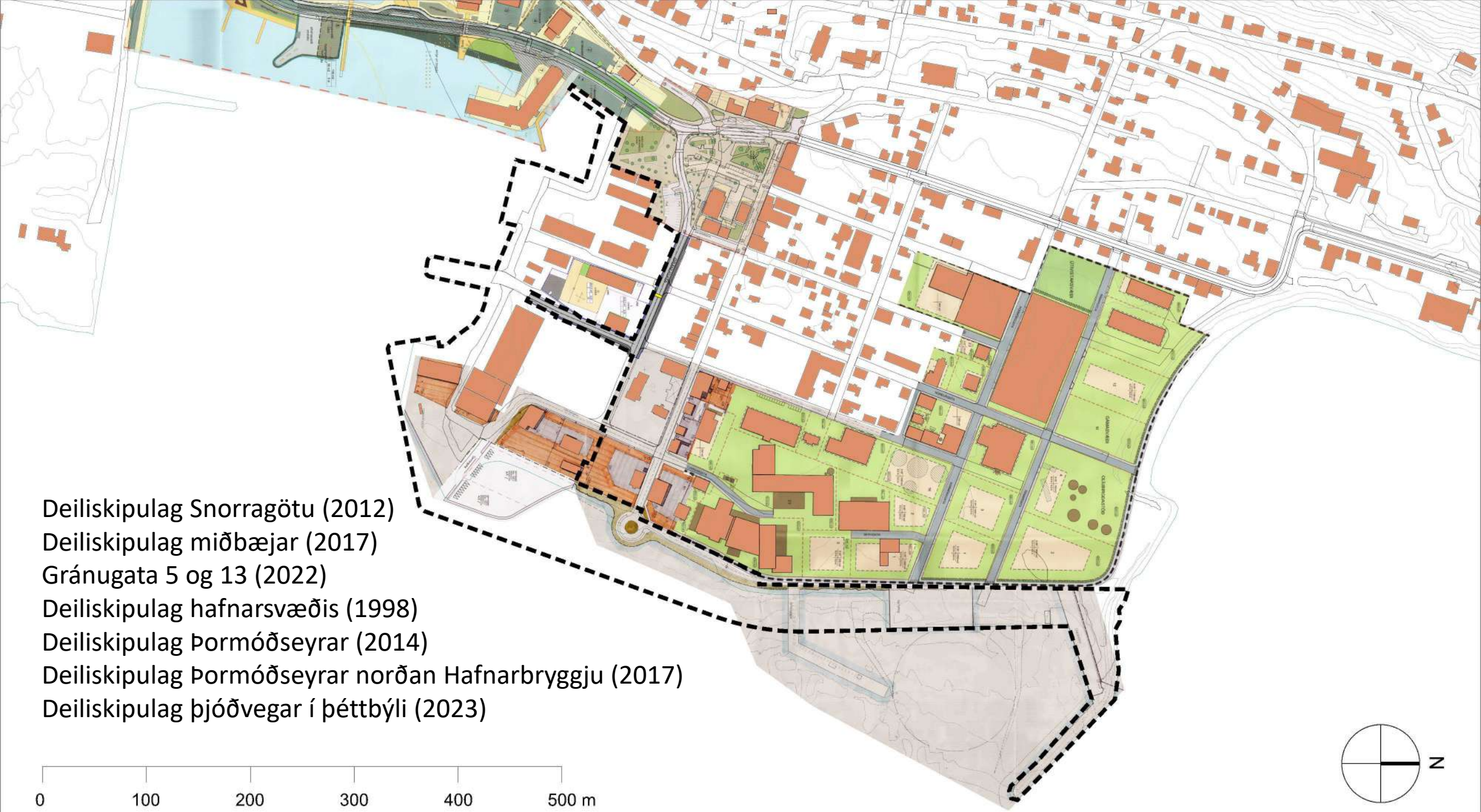
Byggingarleyfi og framkvæmdaleyfi skulu vera í samræmi við skipulag.

Viðfangsefni og markmið skipulagsins

Tryggja eftir því sem kostur er sambýli ólíkra atvinnugreina, þ.e. ferðamennsku og sjávarútveg.

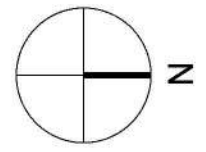
Gefa kost á nýjum tækifærum.

Bæta ásýnd umhverfis vestan Óskarsbryggju, m.a. vegna farþegaskipa sem þar leggja að og nýs varðskips sem nú á heimahöfn á Siglufirði og er legustaður þess við Óskarsbryggju.



- Deiliskipulag Snorrögötu (2012)
- Deiliskipulag miðbæjar (2017)
- Gránugata 5 og 13 (2022)
- Deiliskipulag hafnarsvæðis (1998)
- Deiliskipulag Þormóðseyrar (2014)
- Deiliskipulag Þormóðseyrar norðan Hafnarbryggju (2017)
- Deiliskipulag Þjóðvegar í þéttbýli (2023)

0 100 200 300 400 500 m



Húsakönnun

Í 5. mgr. 37. gr. skipulagslaga nr. 123/2010 segir:

„Þegar unnið er deiliskipulag í þegar byggðu hverfi skal lagt mat á varðveislugildi svipmóts byggðar og einstakra bygginga sem fyrir eru, með gerð húsakönnunar“.

Árið 2012 var unnin húsaskráning á Siglufirði, sem var uppfærð í desember 2017, af Kanon arkitektum. Þar er lagt mat á varðveislugildi núverandi húsa. Nokkur hús innan skipulagssvæðis fengu eftirfarandi mat:

„Varðveisluverðar samstæður húsa og heildir. Lagt er til að vernda með hverfisvernd í deiliskipulagi“.

2. gr. skipulagslaga nr. 123/2010

Hverfisvernd: Ákvæði í svæðis-, aðal- eða deiliskipulagi um verndun sérkenna eldri byggðar, annarra menningarsögulegra minja eða náttúruminja.

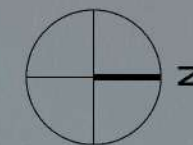
Hús sem lagt er til að verði hverfisvernduð í deiliskipulagi skv. húsaskráningu.

- Gránugata 23 (Hannes Boy Café)
- Gránugata 25 (þjónustumiðstöð)
- Gránugata 19 (Rauðka)
- Gránugata 15 (Genís)
- Tjarnargata 2 (Gamli slippur)

- Tjarnargata 8 (verbúð)

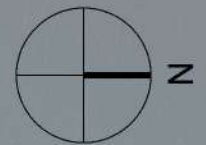
Friðað hús – verbúð
flutningshús

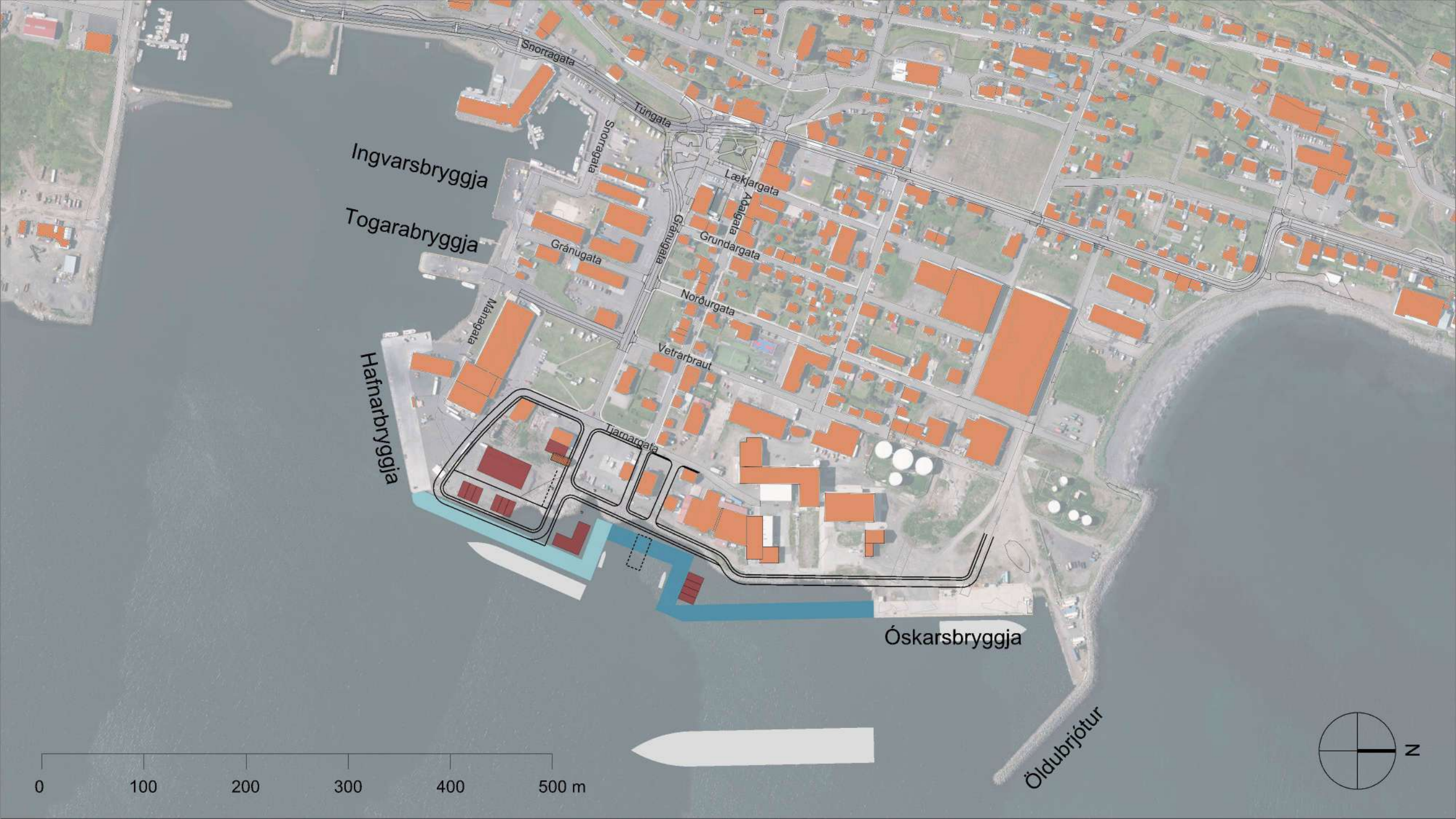
0 100 200 300 400 500 m



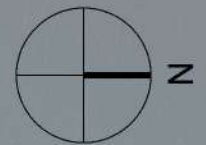


0 100 200 300 400 500 m



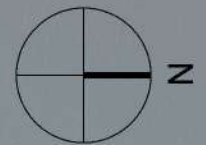


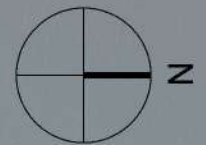
0 100 200 300 400 500 m



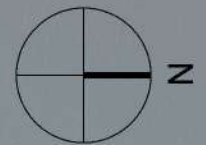


landfylling 1,8 ha



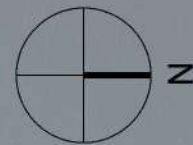
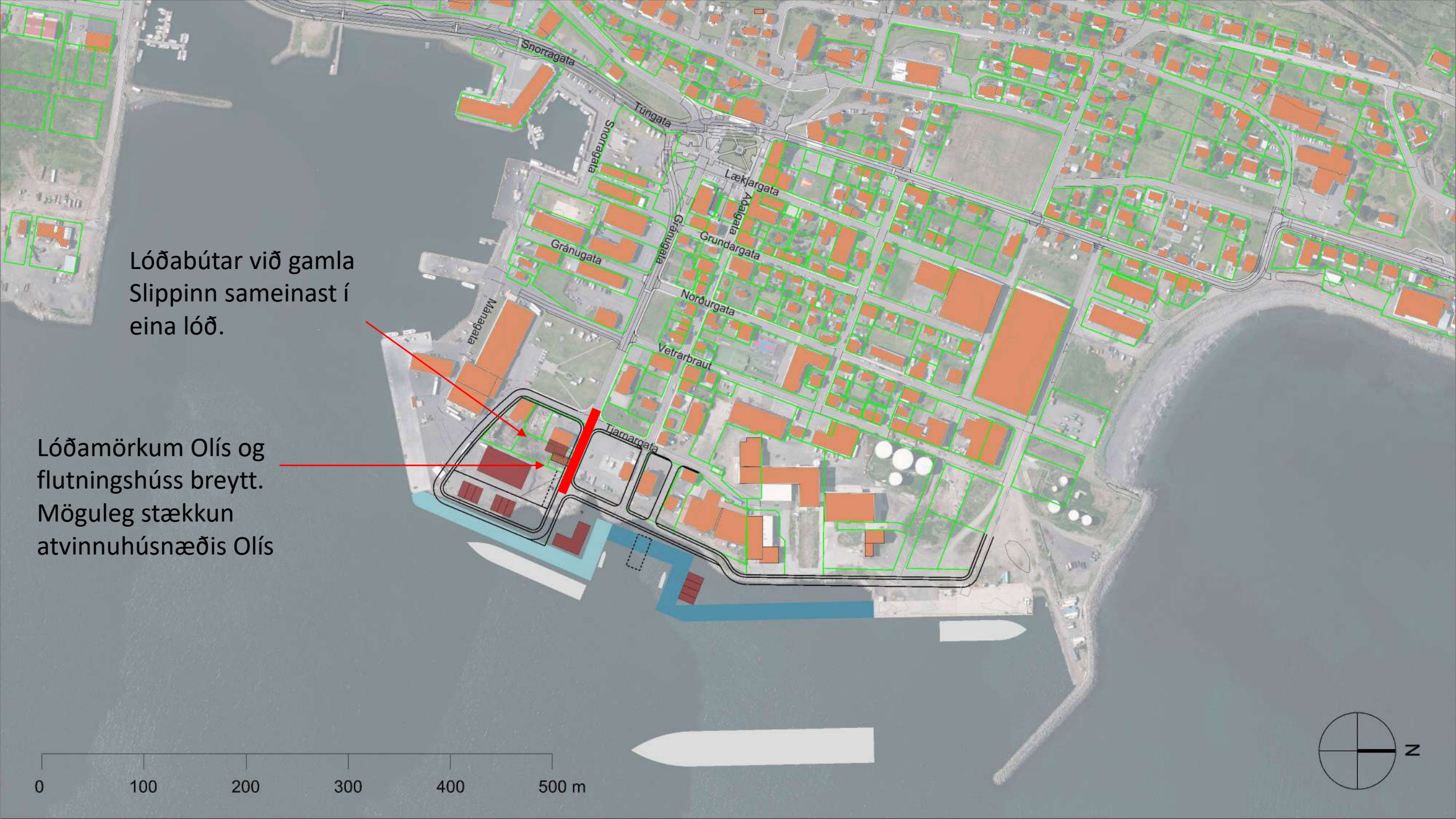


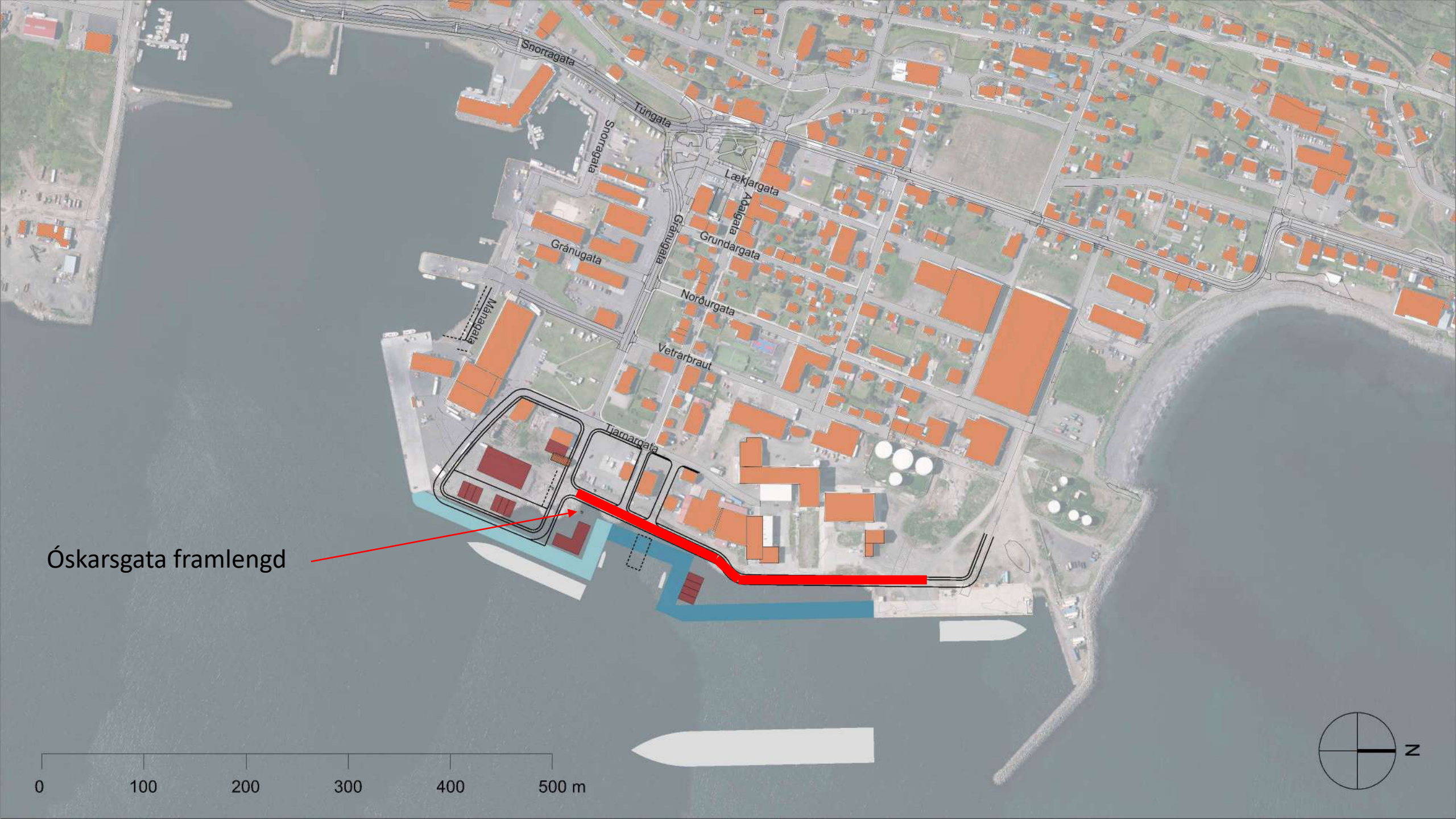
Gránugata lengd í gegnum lóð Olís.



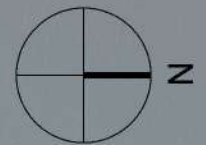
Lóðabútar við gamla Slippinn sameinast í eina lóð.

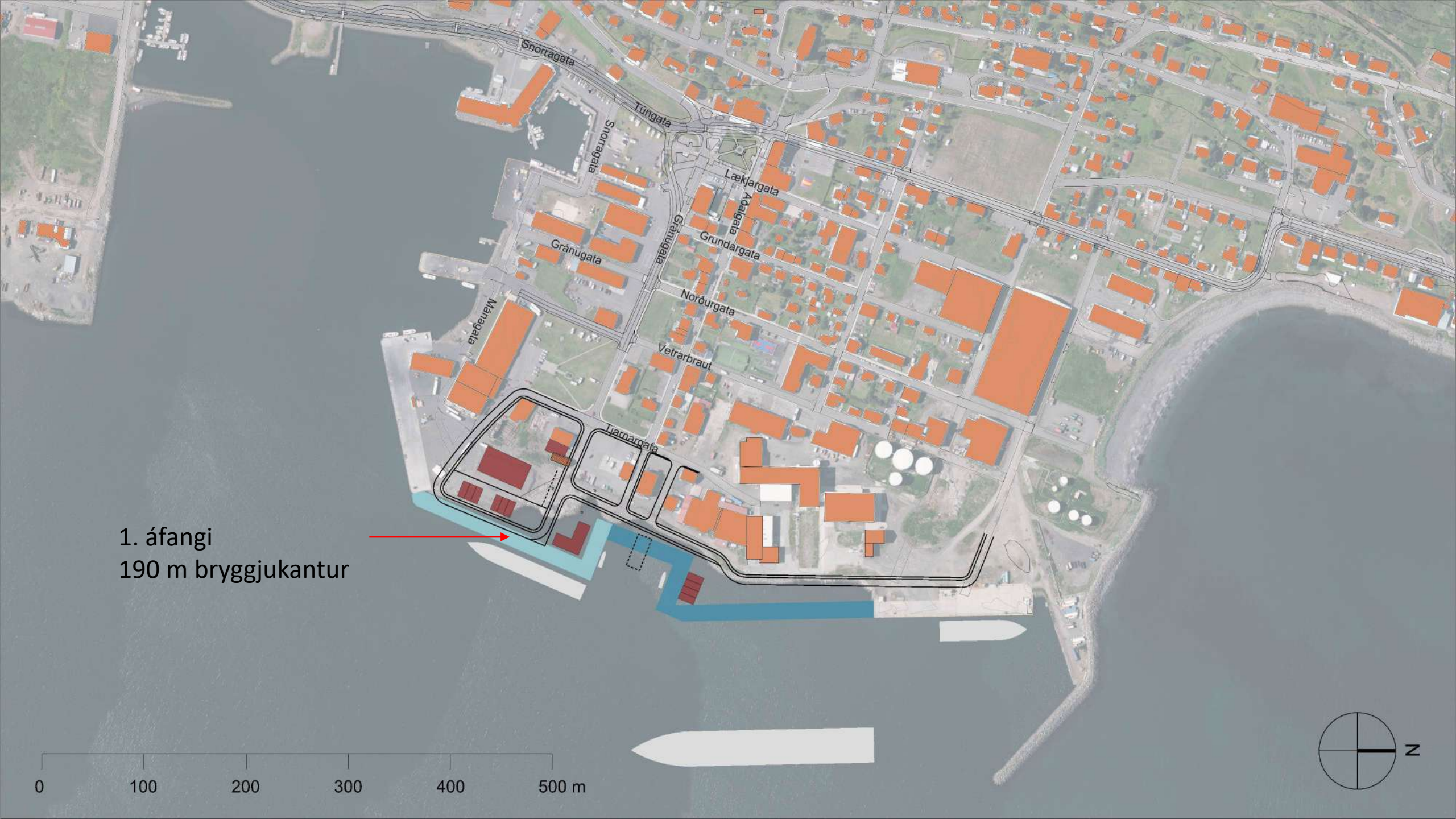
Lóðamörkum Olís og flutningshúss breytt. Möguleg stækkun atvinnuhúsnæðis Olís





Óskarsgata framlengd





Snorrágata

Túngata

Snorrágata

Lækjargata

Asögata

Grundargata

Gránugata

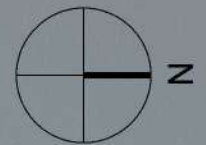
Norðurgata

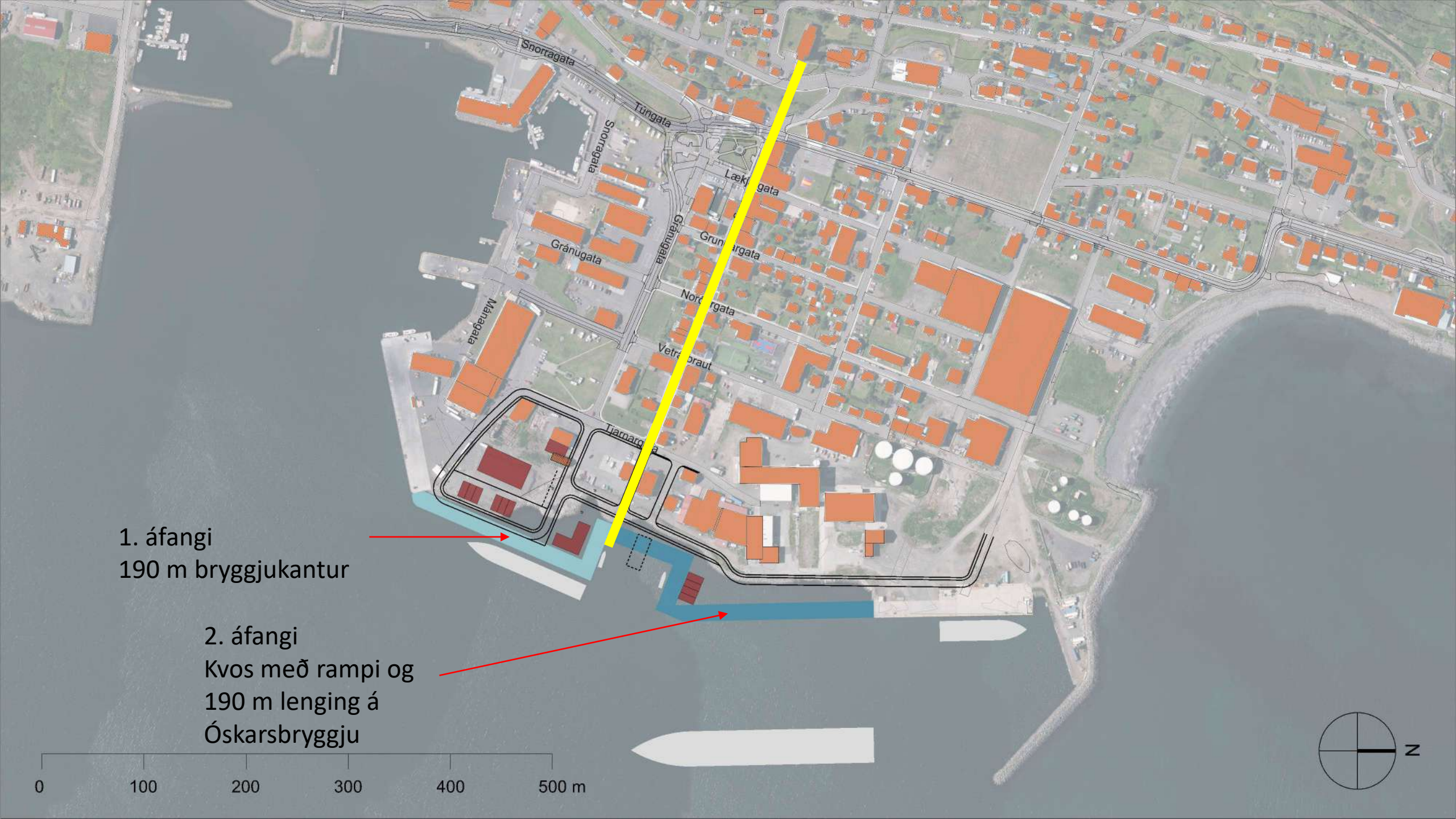
Mánaogata

Vetrárbraut

Tjarnargata

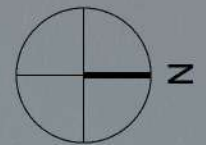
1. áfangi
190 m bryggjukantur





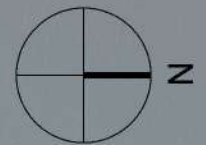
1. áfangi
190 m bryggjukantur

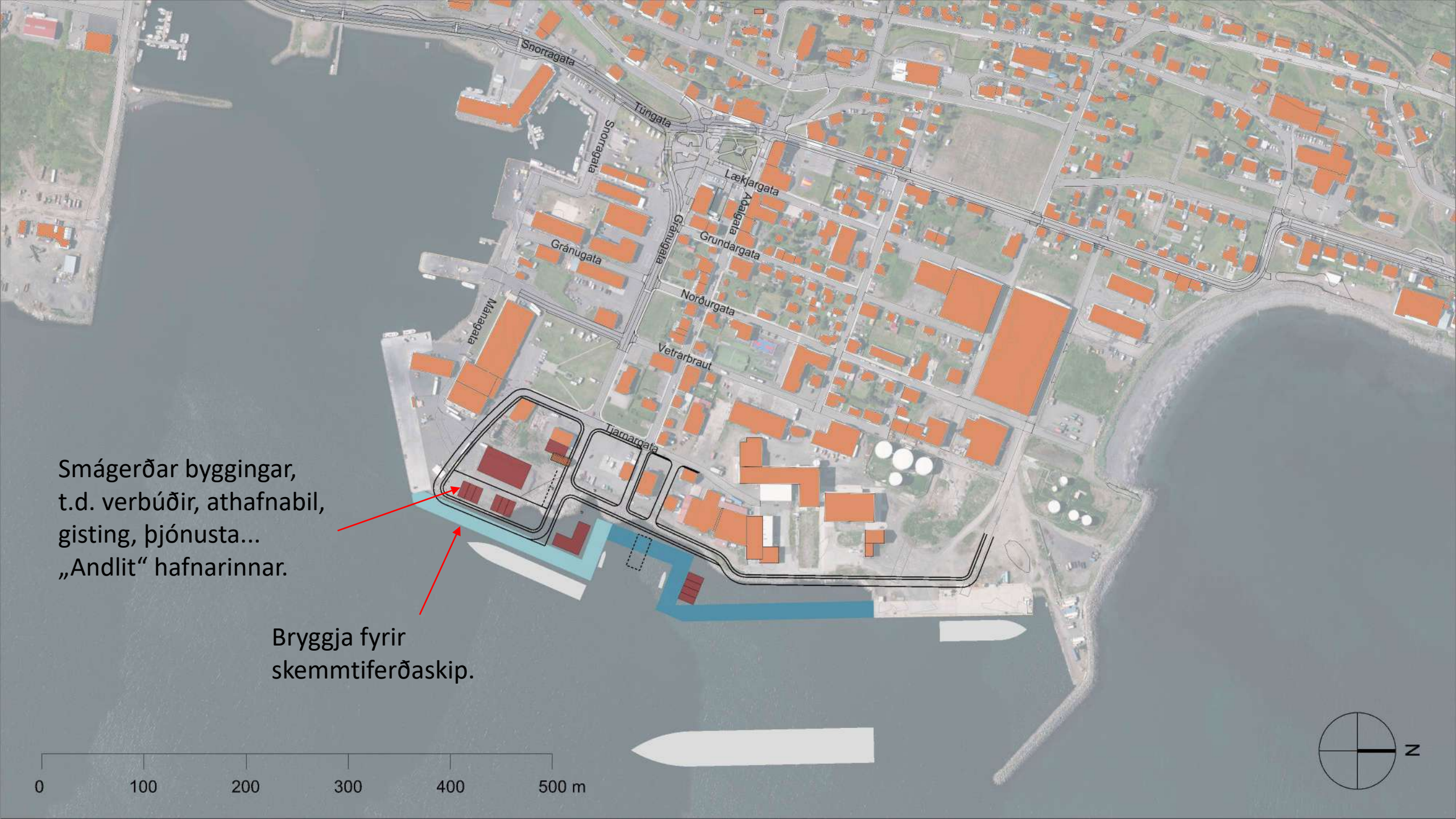
2. áfangi
Kvos með rampi og
190 m lenging á
Óskarsbryggju





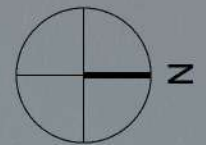
Smágerðar byggingar,
t.d. verbúðir, athafnabil,
gisting, þjónusta...
„Andlit“ hafnarinnar.





Smágerðar byggingar,
t.d. verbúðir, athafnabil,
gisting, þjónusta...
„Andlit“ hafnarinnar.

Bryggja fyrir
skemmtiferðaskip.



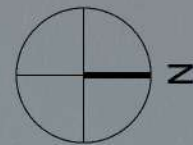


Smágerðar byggingar,
t.d. verbúðir, athafnabil,
gisting, þjónusta...
„Andlit“ hafnarinnar.

Bryggja fyrir
skemmtiferðaskip.

Möguleg móttaka gesta,
lundabúð og önnur
þjónusta.

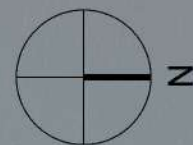
0 100 200 300 400 500 m



Svæði sem mögulegt er
að loka fyrir almennri
umferð – bæði gangandi
og akandi.



0 100 200 300 400 500 m











Harbour House

HARBOUR HOUSE
CAFÉ - RESTAURANT - BAR



















SYSLUMÁÐUR
LÖGREGLA







Viðfangsefni

- Gatnakerfi
 - Götur
 - Bílastæði
 - Göngustígar
- Lóðir
 - Byggingarreitir
- Opin svæði



Næstu skref

- Setja upp greinargerð, skipulagsuppdraetti og umhverfisskýrslu
- Setja upp breytingarblað aðalskipulags
- Stefnt er að tillaga að deiliskipulagi verði lögð fyrir fund 1. nóvember n.k.

Tillaga auglýst með athugasemdafresti í a.m.k. sex vikur.

Gróft módel af fyrstu drögum



Gróft mól af fyrstu drögum

